Боковой вид

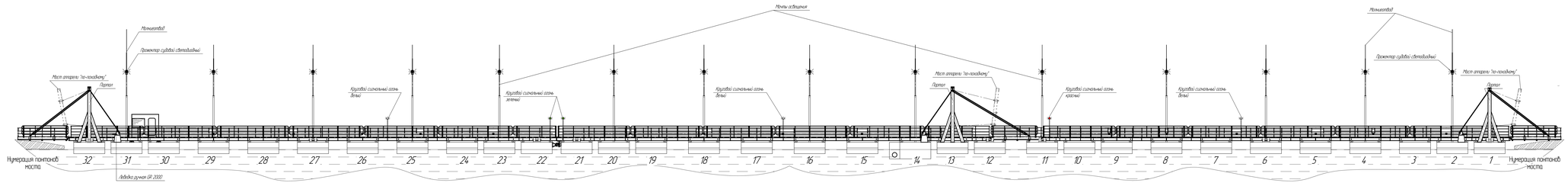

Вид сверху

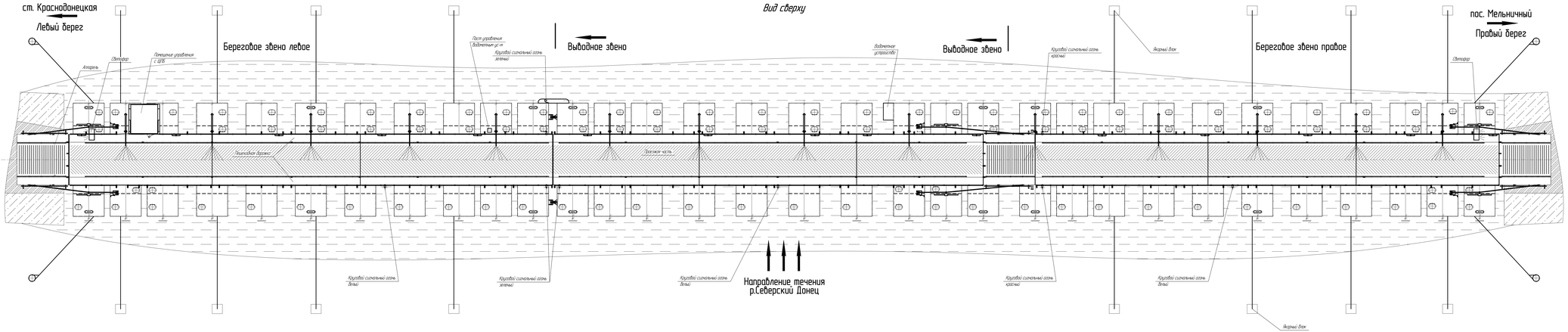

Схема моста при выведении звена 18/14

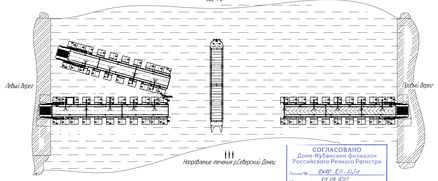

СОГЛАСОВАНО
Дона-Кубанским филиалом Российского Речного Регистра
Письмо № ДКФ-ГС-1424
от 29.09.2017
Начальник ГИС

Главные размерения и характеристики моста

Длина габаритная, м	149.10
Длина по н/у деревянным стенкам, м	140.00
Ширина габаритная, м	11.00
Ширина пролетного строения (с протуардами), м	4.90
Ширина пролетного строения, м	3.40
Ширина проезжей части, м	3.00
Ширина пешеходной дорожки, м	2x0.75
Высота борта, м	1.10
Осадка порожнем (без автотранспорта), м	0.35
Осадка в средней части, с учетом просадки, м	0.38
Осадка свободного конца, с учетом просадки, м	0.39
Допускаемая масса автотранспорта, т	20
Категории автодороги	V

Главные размерения и характеристики выводного звена

Длина габаритная, м	46.83
Длина, м	41.80
Ширина, м	11.00
Ширина пролетного строения (с протуардами), м	4.90
Ширина пролетного строения, м	3.40
Высота борта, м	1.10

Главные размерения и характеристики берегового левого звена

Длина габаритная, м	52.07
Длина, м	47.80
Ширина, м	11.00
Ширина пролетного строения (с протуардами), м	4.90
Ширина пролетного строения, м	3.40
Высота борта, м	1.10

Главные размерения и характеристики берегового правого звена

Длина габаритная, м	50.13
Длина, м	45.10
Ширина, м	11.00
Ширина пролетного строения (с протуардами), м	4.90
Ширина пролетного строения, м	3.40
Высота борта, м	1.10

Главные размерения и характеристики понтона

Длина, м	11.00
Ширина, м	3.00
Высота борта, м	1.10

Класс моста РРР ..... ✠ 11.0.3 III
Категория автодороги V

ГИП	Грабовский		10.10
Гл.инж.	Волковой		10.10
Разраб.	Фомина	Шабаш	Дата

СОГЛАСОВАНО

Изм.	Кол.уч.	Лист	N док.	Подп.	Дата
Разраб.	Шабаш				10.10
ГИП	Грабовский				10.10
Нач.отд.	Шабаш				10.10
Нач.отд.	Шабаш				10.10

БМП-147

RDB 66 79-020-003

Общее расположение

Лит.	Масса	Масштаб
		1:100

Лист | Листов 1

ТАПЕЛЬ

Формат А2х4.5

Инв. № подл.	
Подп. и дата	
Взам. инв. №	
Инв. № дубл.	
Подп. и дата	
Инв. № подл.	