RDB66.43-901-001 ОВ

Боковой вид (боковые понтоны Пр.Б условно не показаны)

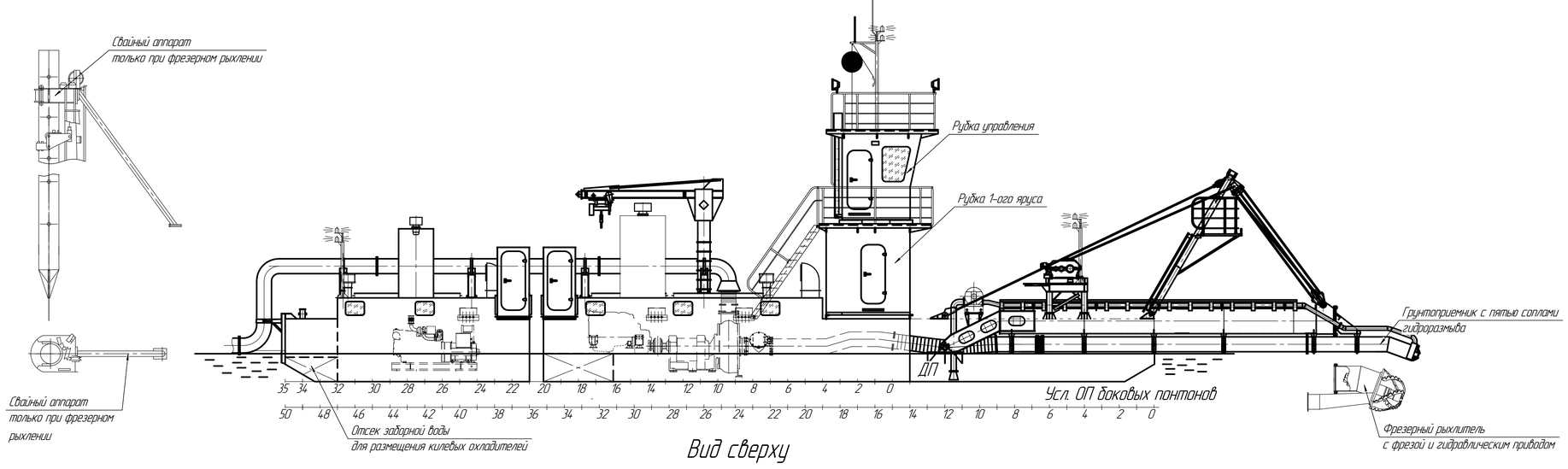

Вид сверху

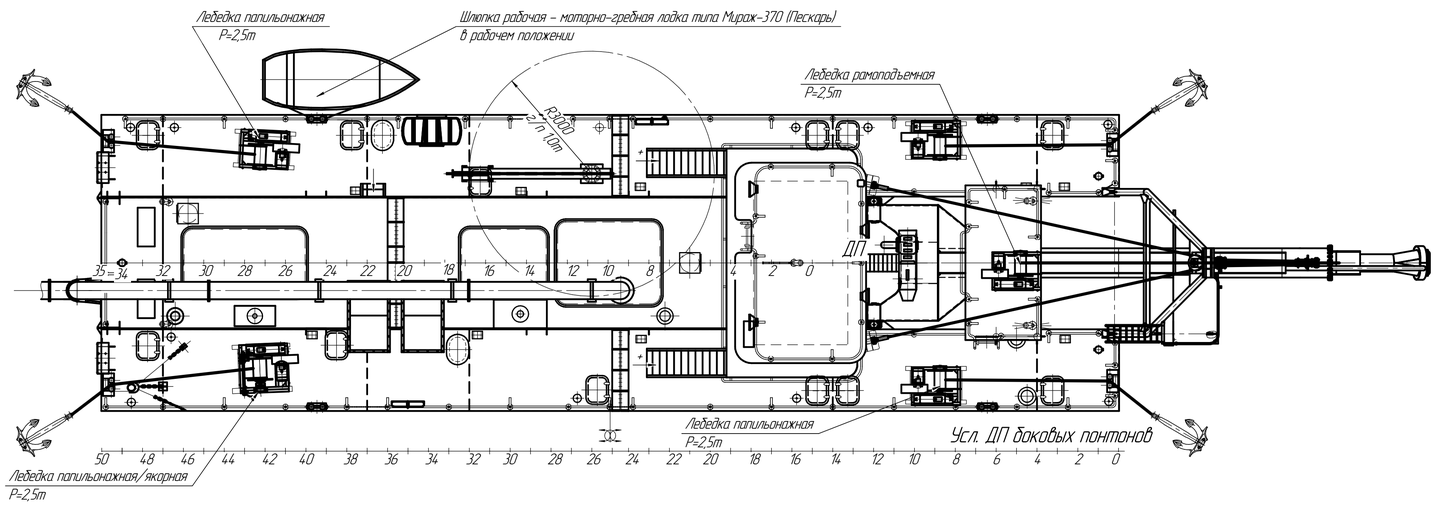

Трюм

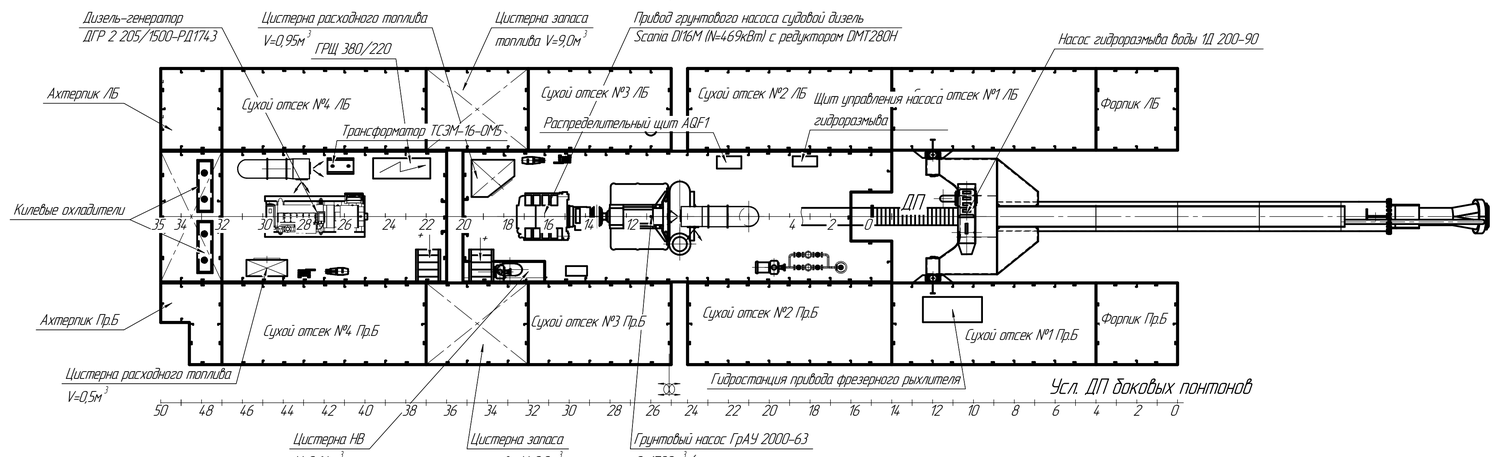

Рубка управления

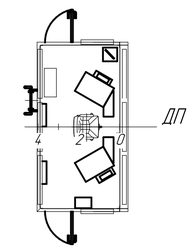

Рубка 1-ого яруса

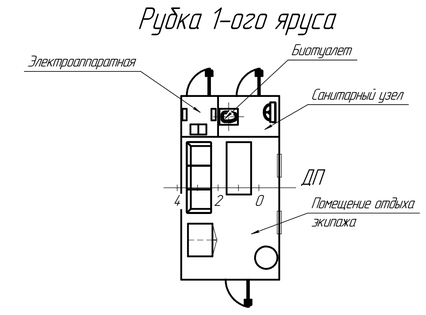

20шп.

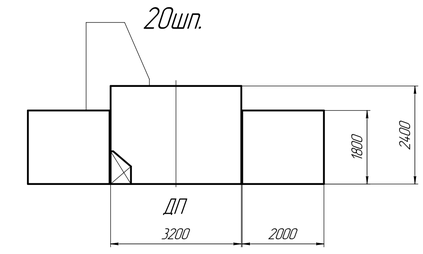

Главные размерения

Длина габаритная $L_{габ}$, м 34,2
Длина по КВл L, м 24,9
Ширина B, м 7,25
Высота борта H, м 1,80
Надводный габарит с учетом съемных частей $H_{габ}$, м 6,93
Осадка со 100% запасов при фрезерном рыхлении, м 0,80
Водоизмещение при осадке 0,80м, т 116
Осадка с 10% запасов при гидрорыхлении, м 0,68
Водоизмещение при осадке 0,68м 98,0
Производительность по воде, м³/ч 1700
Глубина разработки, м:
при фрезерном рыхлении 1,5-8,0м
при гидравлическом рыхлении 1,5-12,0м
Категория разрабатываемых грунтов
при фрезерном рыхлении ..... I-IV
при гидравлическом рыхлении ..... I-III
Экипаж, чел 2
Класс РРР ..... ✠ 0 2,0

Боковые кормовые понтоны Пр.Б и ЛБ LxBxH = 12,5x2,0x1,8м - 2шт.
Боковые носовые понтоны Пр.Б и ЛБ LxBxH = 12,0x2,0x1,8м - 2шт.
Центральный кормовой понтон LxBxH = 7,0x3,2x2,4/1,8м - 1шт.
Центральный носовой понтон LxBxH = 10,5x3,2x2,4/1,8м - 1шт.

ГЭРД	Богданов		08.12.15
ГСМ	Голубенков		08.12.15
Подразд.	Фамилия	Подпись	Дата

СОГЛАСОВАНО

Изм.	Лист	№ докум.	Подп.	Дата	Гидромех 17000hL		
					RDB66.43-901-001 ОВ		
Разраб.		Тетерин		08.12.15	Общее расположение	Лит. / Масса / Масштаб 1:75	
Пров.						Лист / Листов 1	
Н.контр.		Шагова		08.12.15	Ростовское ЦПКБ ТАПЕЛЬ		
Утв.		Санкин		08.12.15			

Формат А1

Подп. и дата | Инв. № дубл. | Взам. инв. № | Подп. и дата | Инв. № подл.